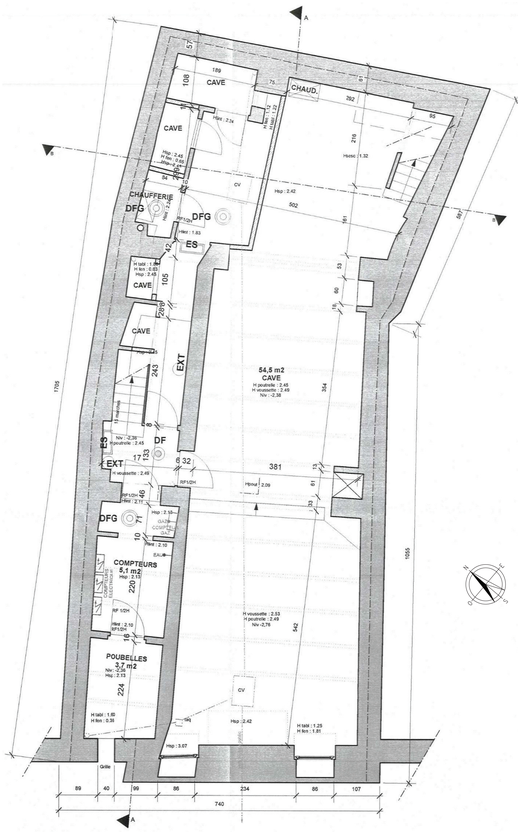

Situation existante de droit
Plan du Sous-sol - Ech.: 1/50 ème

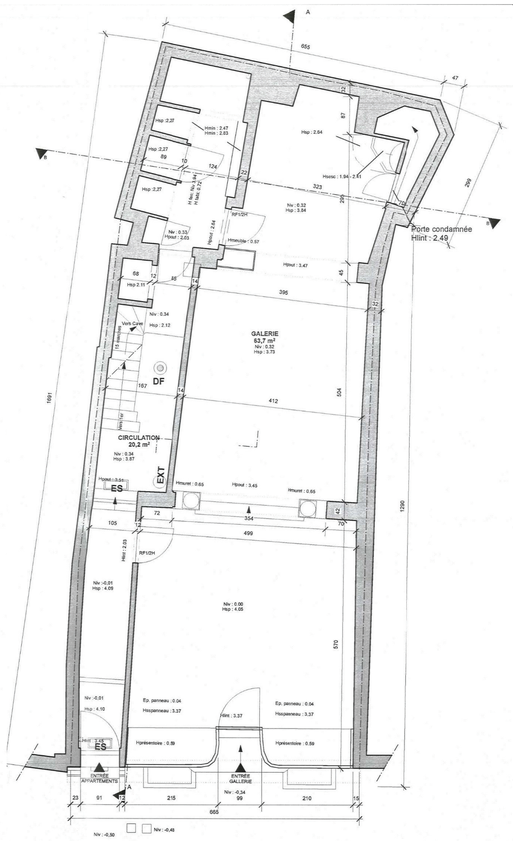

Situation existante de droit
Plan du Rez-de-Chaussée - Ech.: 1/50 ème

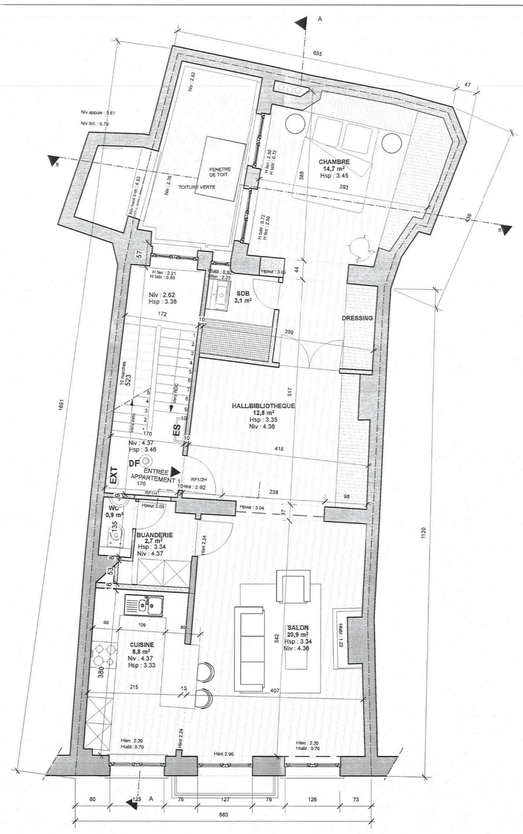

Situation existante de droit
Plan du Premier étage - Ech.: 1/50 ème

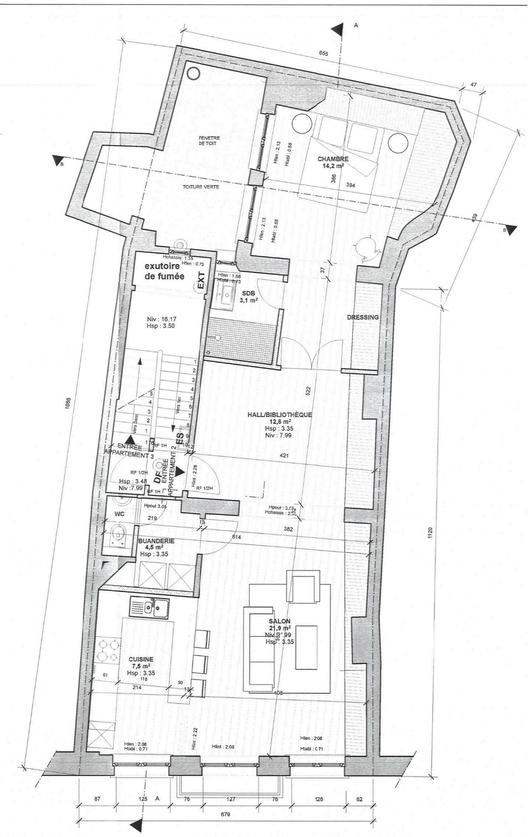

Situation existante de droit
Plan du Deuxième étage - Ech.: 1/50 ème

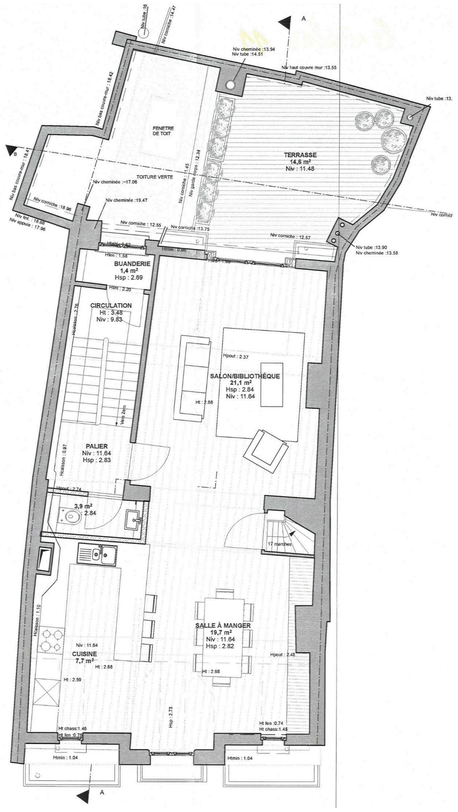

Situation existante de droit
Plan du Troisième étage - Ech.: 1/50 ème

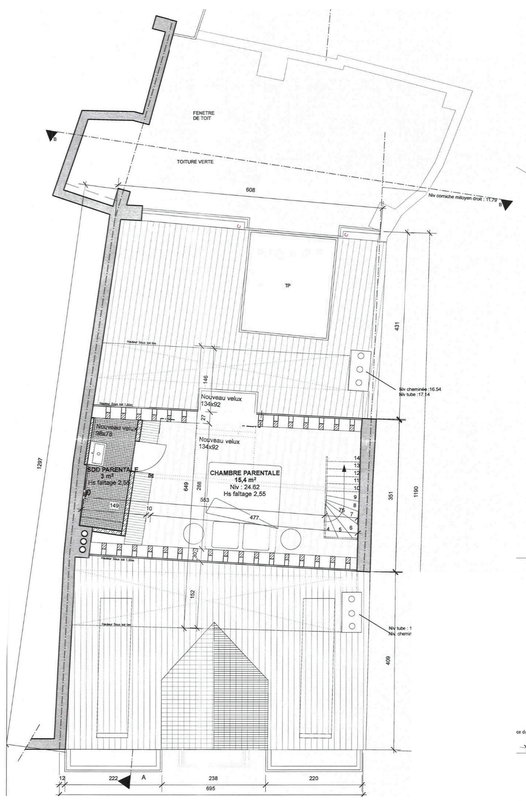

Situation existante de droit
Plan des Combles - Ech.: 1/50 ème

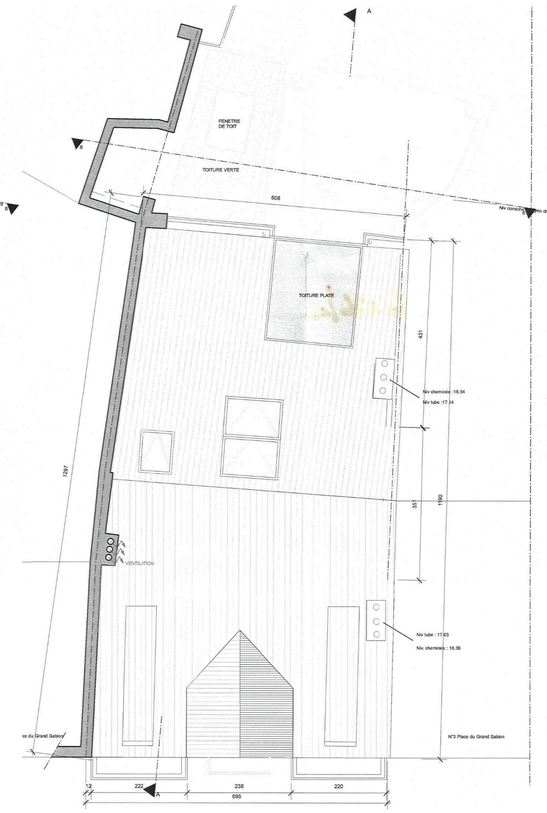

Situation existante de droit
Plan de la Toiture - Ech.: 1/50 ème

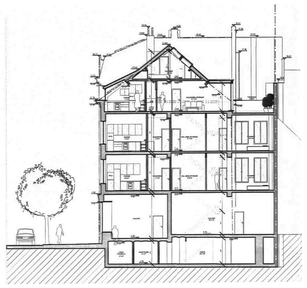

Situation existante de droit
Coupe d'implantation AA - Ech.: 1/200 ème

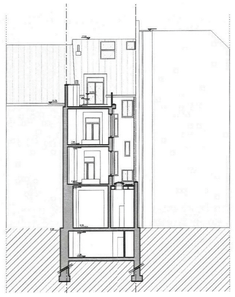

Situation existante de droit
Coupe d'implantation BB - Ech.: 1/200 ème

LEGENDE DES MATERIAUX

	DEMOLITION
	MACONNERIE EXISTANTE
	MACONNERIE NEUVE
	CLOISON NON PORTANTE
	BETON DE STRUCTURE
	ISOLATION FIBRE DE BOIS
	ISOLATION PIR
	MENUISERIE METALLIQUE
	PIERRE NATURELLE
	TERRE
	PLANTATIONS
	GALETS

INDICE	DATE	DESCRIPTION

REGION DE BRUXELLES-CAPITALE

VILLE DE BRUXELLES

DEMANDE DE PERMIS D'URBANISME
POUR LA TRANSFORMATION D'UNE MAISON DE COMMERCE

PLACE DU GRAND SABLON 2

PLACE DU GRAND SABLON 2 - 1000 Bruxelles
Cadastré BRUXELLES 8ième division, section H, parcelle 1715 H

SITUATION EXISTANTE DE DROIT :
Plans des niveaux Sous-sol, Rez-de-chaussée, Premier étage
Deuxième étage, Troisième étage, Combles, Toiture
Echelle 1/50ème

DATE	N° DOSSIER	PHASE	DATE INDICE	INDICE	
18-05-2026	2601	PU	-	-	P1-2